








## Legenda

-  Zájmové území studie
-  Hranice katastrálních území
-  Povodí IV. řádu
- Druh pozemků dle LPIS
-  travní porost
-  ovocný sad
-  jiná trvalá kultura



ZODP. PROJEKTANT ING.T.HAVLÍČEK	VED. PROJEKTANT ING.P.PILAŘOVÁ, Ph.D.	VYPRACOVAL ING.P.PILAŘOVÁ, Ph.D.	ZAKÁZ. ČÍSLO 15020	 ATELIER FONTES, s.r.o. Káldovská 19 603 00 Bno www.fontes.cz t/f +420 549 255 406
KATASTR : SENINKA		KRAJ : ZLÍNSKÝ		
POŘIZOVATEL : KRAJSKÝ POZEMKOVÝ ÚŘAD PRO ZLÍNSKÝ KRAJ				STUPEŇ : STUDIE
AKCE Studie odtokových poměrů pro k.ú. Seninka				DATUM : VIII-XI/2015
				ČÍSLO PARÉ
ČÁST A. ANALYTICKÁ ČÁST				
PŘÍLOHA A.2 MAPOVÉ PŘÍLOHY A.2.6 MAPA DRUHŮ POZEMKŮ DLE LPIS				MĚŘÍTKO 1 : 15 000